



OSSERVATORIO DEL PAESAGGIO RONCO BIDENTE

Chi siamo

Lorem ipsum dolor sit amet, consectetur adipiscing elit, sed diam nonummy nibh euismod tincidunt ut laoreet dolore magna aliquam volutpat. Ut wisi enim ad minim veniam, quis nostrud exerci tation ullamcorper suscipit lobortis nisl ut aliquip ex ea commodo consequat. volutpat. Ut wisi enim ad minim veniam, quis nostrud exerci tation ullamcorper suscipit lobortis nisl ut aliquip ex ea commodo consequat. Lorem ipsum dolor sit amet, consectetur adipiscing elit, sed diam nonummy nibh euismod tincidunt ut laoreet dolore magna aliquam volutpat. Ut wisi enim ad minim veniam, quis nostrud exerci tation ullamcorper suscipit lobortis nisl ut aliquip ex ea commodo consequat. volutpat. Ut wisi enim ad minim veniam, quis nostrud exerci tation ullamcorper suscipit lobortis nisl ut aliquip ex ea commodo consequat.

 Biodiversità

 Elemento antropico

 Territorio terrestre

 Territorio acquatico

Attività lungo la vallata del Ronco Bidente



12.06.2023
BORGO SCARDAVILLA



04.07.2023
LA FLORA DEL FIUME
RONCO



23.08.2023
BIRDWATCHING
NOTTURNO



21.09.2023
L'AUTUNNO
ALLE PORTE

Scopri tutti gli eventi

Itinerari MTB e trekking

Lorem ipsum dolor sit amet, consectetur adipiscing elit, sed diam nonummy nibh euismod tincidunt ut laoreet dolore magna aliquam volutpat. sectetuer adipiscing elit, sed diam nonummy nibh euismod tincidunt ut laoreet dolore magna aliquam volutpat.

Scopri tutti gli itinerari



UN PROGETTO A CURA DI:



NEWSLETTER OSSERVATORIO DEL PAESAGGIO

Nome e cognome

Indirizzo email

Iscriviti



OSSERVATORIO DEL PAESAGGIO RONCO BIDENTE

Lorem ipsum dolor sit amet, consectetur adipiscing elit

Lorem ipsum dolor sit amet, consectetur adipiscing elit, sed diam nonummy nibh euismod tincidunt ut laoreet dolore magna aliquam volutpat. Ut wisi enim ad minim veniam, quis nostrud exerci tation ullamcorper suscipit lobortis nisl ut aliquip ex ea commodo consequat. volutpat. Ut wisi enim ad minim veniam, quis nostrud exerci tation ullamcorper suscipit lobortis nisl ut aliquip ex ea commodo consequat. Lorem ipsum dolor sit amet, consectetur adipiscing elit, sed diam nonummy nibh euismod tincidunt ut laoreet dolore magna aliquam volutpat. Ut wisi enim ad minim veniam, quis nostrud exerci tation ullamcorper suscipit lobortis nisl ut aliquip ex ea commodo consequat. volutpat. Ut wisi enim ad minim veniam, quis nostrud exerci tation ullamcorper suscipit lobortis nisl ut aliquip ex ea commodo consequat.



Biodiversità



Elemento antropico



Territorio terrestre



Territorio acquatico

Attività lungo la vallata del Ronco Bidente



12.06.2023
BORGO SCARDAVILLA



04.07.2023
LA FLORA DEL FIUME RONCO



23.08.2023
BIRDWATCHING NOTTURNO



21.09.2023
L'AUTUNNO ALLE PORTE

Scopri tutti gli eventi

Itinerari MTB e trekking

Lorem ipsum dolor sit amet, consectetur adipiscing elit, sed diam nonummy nibh euismod tincidunt ut laoreet dolore magna aliquam volutpat. sectetuer adipiscing elit, sed diam nonummy nibh euismod tincidunt ut laoreet dolore magna aliquam volutpat.

Scopri tutti gli itinerari



UN PROGETTO A CURA DI:



NEWSLETTER OSSERVATORIO DEL PAESAGGIO

Nome e cognome

Indirizzo email

Iscriviti



Itinerari MTB e trekking

Lorem ipsum dolor sit amet, consectetur adipiscing elit, sed diam nonummy nibh euismod tincidunt ut laoreet dolore magna aliquam volutpat. Ut wisi enim ad minim veniam, quis nostrud exerci tation ullamcorper suscipit lobortis nisl ut aliquip ex ea commodo consequat. volutpat. Ut wisi enim ad minim veniam, quis nostrud exerci tation ullamcorper suscipit lobortis nisl ut aliquip ex ea commodo consequat. Lorem ipsum dolor sit amet, consectetur adipiscing elit, sed diam nonummy nibh euismod tincidunt ut laoreet dolore

Trekking

MTB

Passeggiata

Tutti



Sentiero del Cuculo

Lorem ipsum dolor sit amet, consectetur adipiscing elit, sed diam nonummy nibh euismod tincidunt ut laoreet

Scopri di più



Monte Falco e Monte Falterona

Lorem ipsum dolor sit amet, consectetur adipiscing elit, sed diam nonummy nibh euismod tincidunt ut laoreet

Scopri di più



Molino dei romiti

Lorem ipsum dolor sit amet, consectetur adipiscing elit, sed diam nonummy nibh euismod tincidunt ut laoreet

Scopri di più



Nome e cognome

Indirizzo email

Iscriviti

Torna a SENTIERI

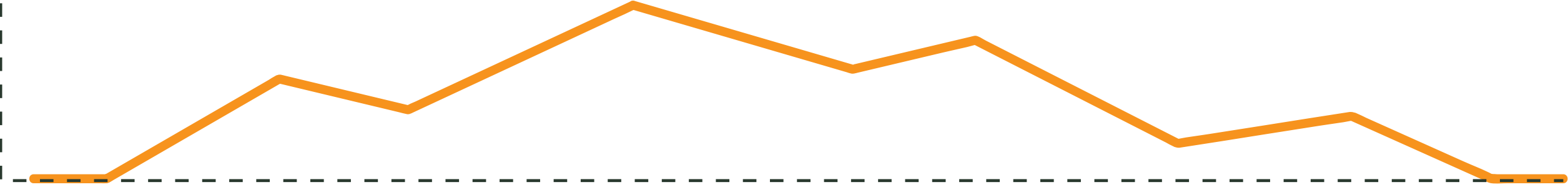
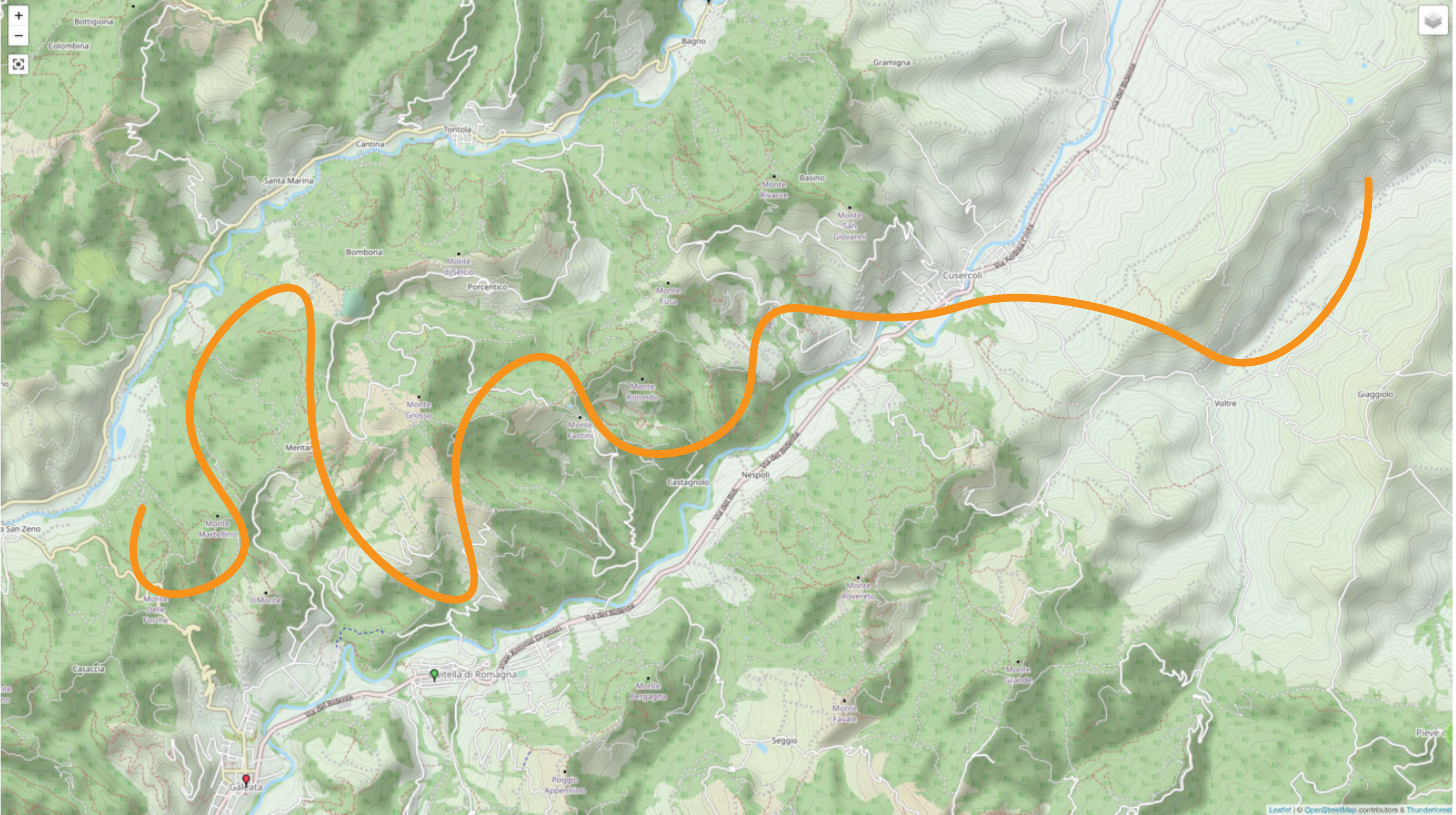
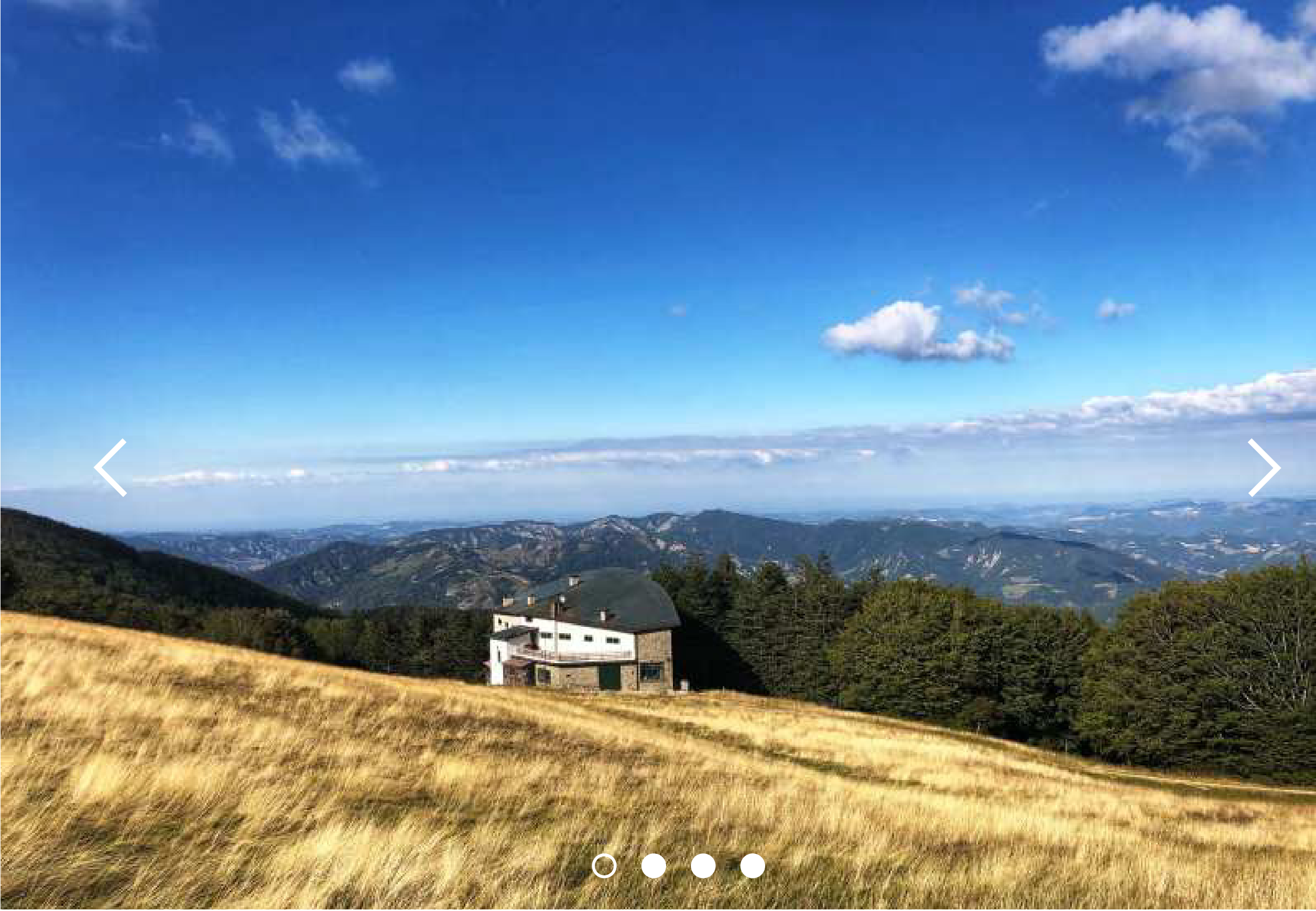
Monte Falco e
Monte Falterona

Percorso escursionistico per esperti. Buon allenamento richiesto. Sono richiesti passo sicuro, calzature robuste ed esperienza alpinistica. Il punto di partenza del Tour è in prossimità di un parcheggio. Include un segmento che potrebbe essere pericoloso. Una parte di questo percorso presenta terreno tecnico, insidioso o difficile. Attrezzatura specifica ed esperienza pregressa potrebbero essere necessarie.

Download GPX

Trekking

MTB



04:30



11,7 km



460 m



460 m

UN PROGETTO A CURA DI:



Comune di
Forlimpopoli

NEWSLETTER OSSERVATORIO DEL PAESAGGIO

Nome e cognome

Indirizzo email

Iscriviti



20 maggio 2023

"Pista ciclabile o parcheggio?"

Lorem ipsum dolor sit amet, consectetur adipiscing elit, sed diam nonummy nibh euismod tincidunt ut laoreet

Scopri di più



20 maggio 2023

Alla scoperta degli angoli dimenticati dell'Appenino

Lorem ipsum dolor sit amet, consectetur adipiscing elit, sed diam nonummy nibh euismod tincidunt ut laoreet

Scopri di più



20 maggio 2023

La piena del Fiume Montone

Lorem ipsum dolor sit amet, consectetur adipiscing elit, sed diam nonummy nibh euismod tincidunt ut laoreet

Scopri di più

UN PROGETTO A CURA DI:



NEWSLETTER OSSERVATORIO DEL PAESAGGIO

Nome e cognome

Indirizzo email

Iscriviti



Settimana Calderarese 2023

Lorem ipsum dolor sit amet, consectetur adipiscing elit, sed diam nonummy nibh euismod tincidunt ut laoreet

Dal 5 al 12 maggio

Scopri di più



Festa Artusiana 2023, cultura a tavola

Lorem ipsum dolor sit amet, consectetur adipiscing elit, sed diam nonummy nibh euismod tincidunt ut laoreet

Dal 5 al 12 maggio

Scopri di più



Festa della Madonna del mare

Lorem ipsum dolor sit amet, consectetur adipiscing elit, sed diam nonummy nibh euismod tincidunt ut laoreet

Dal 5 al 12 maggio

Scopri di più

UN PROGETTO A CURA DI:



NEWSLETTER OSSERVATORIO DEL PAESAGGIO

Nome e cognome

Indirizzo email

Iscriviti



Data di pubblicazione: 20 maggio 2023

Autore: Franco

Scarica documento

"Pista ciclabile o parcheggio?"

Lorem ipsum dolor sit amet, consectetur adipiscing elit, sed diam nonummy nibh euismod tincidunt ut laoreet



Data di pubblicazione: 20 maggio 2023

Autore: Franco

Scarica documento

"Pista ciclabile o parcheggio?"

Lorem ipsum dolor sit amet, consectetur adipiscing elit, sed diam nonummy nibh euismod tincidunt ut laoreet



Data di pubblicazione: 20 maggio 2023

Autore: Franco

Scarica documento

"Pista ciclabile o parcheggio?"

Lorem ipsum dolor sit amet, consectetur adipiscing elit, sed diam nonummy nibh euismod tincidunt ut laoreet

UN PROGETTO A CURA DI:



NEWSLETTER OSSERVATORIO DEL PAESAGGIO

Nome e cognome

Indirizzo email

Iscriviti

[CHI SIAMO](#)[SENTIERI](#)[NOTIZIE](#)[EVENTI](#)[ARCHIVIO](#)[CONTATTI](#)

Contatti

Lorem ipsum dolor sit amet, con
sectetuer adipiscing elit, sed diam
nonummy nibh eu



UN PROGETTO A CURA DI:



Comune di
Forlimpopoli

NEWSLETTER OSSERVATORIO DEL PAESAGGIO

Iscriviti